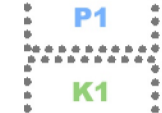




# Legenda

STABILIZOVANÉ PLOCHY PLOCHY ZMĚN ÚZEMNÍ REZERVY



- hranice řešeného území
- zastavěné území k 31.5.2015
- zastavitelné plochy
- plochy přestavby
- plochy změn v krajíně
- koridory veřejné infrastruktury

(§4 vyhl.č.501/2006 Sb.) PLOCHY BYDLENÍ



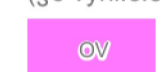
- BYDLENÍ v bytových domech
- BYDLENÍ v rodinných domech - městské a příměstské

(§5 vyhl.č.501/2006 Sb.) PLOCHY REKREACE




- REKREACE zahrádkové osady
- REKREACE na plochách přírodního charakteru

(§6 vyhl.č.501/2006 Sb.) PLOCHY OBČANSKÉHO VYBAVENÍ



- OBČANSKÉ VYBAVENÍ veřejná infrastruktura
- OBČANSKÉ VYBAVENÍ tělovýchovná a sportovní zařízení
- OBČANSKÉ VYBAVENÍ hřbitovy
- OBČANSKÉ VYBAVENÍ se specifickým využitím

(§7 vyhl.č.501/2006 Sb.) PLOCHY VEŘEJNÝCH PROSTRANSTVÍ



- VEŘEJNÁ PROSTRANSTVÍ
- VEŘEJNÁ PROSTRANSTVÍ veřejná zeleň

(Metodika MINIS) ZELEN



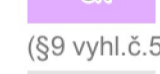
- ZELEŇ soukromá a vyhrazená

(§8 vyhl.č.501/2006 Sb.) PLOCHY SMÍŠENÉ OBYTNÉ



- SMÍŠENÉ OBYTNÉ venkovské
- SMÍŠENÉ OBYTNÉ komerční

(§9 vyhl.č.501/2006 Sb.) PLOCHY DOPRAVNÍ INFRASTRUKTURY




- DOPRAVNÍ INFRASTRUKTURA silniční

(§10 vyhl.č.501/2006 Sb.) PLOCHY TECHNICKÉ INFRASTRUKTURY




- TECHNICKÁ INFRASTRUKTURA inženýrské sítě

(§11 vyhl.č.501/2006 Sb.) PLOCHY VÝROBY A SKLADOVÁNÍ



- VÝROBA A SKLADOVÁNÍ zemědělská výroba

(§12 vyhl.č.501/2006 Sb.) PLOCHY SMÍŠENÉ VÝROBNÍ



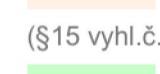
- PLOCHY SMÍŠENÉ VÝROBNÍ

(§13 vyhl.č.501/2006 Sb.) PLOCHY VODNÍ A VODOHOSPODÁŘSKÉ



- PLOCHY VODNÍ A VODOHOSPODÁŘSKÉ

(§14 vyhl.č.501/2006 Sb.) PLOCHY ZEMĚDĚLSKÉ



- PLOCHY ZEMĚDĚLSKÉ

(§15 vyhl.č.501/2006 Sb.) PLOCHY LESNÍ



- PLOCHY LESNÍ

(§17 vyhl.č.501/2006 Sb.) PLOCHA SMÍŠENÁ NEZASTAVĚNÉHO ÚZEMÍ



- PLOCHY SMÍŠENÉ NEZASTAVĚNÉHO ÚZEMÍ

STAV NÁVRH



- nadregionální biokoridor
- osa nadregionálního biokoridoru



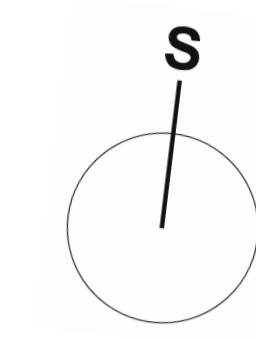
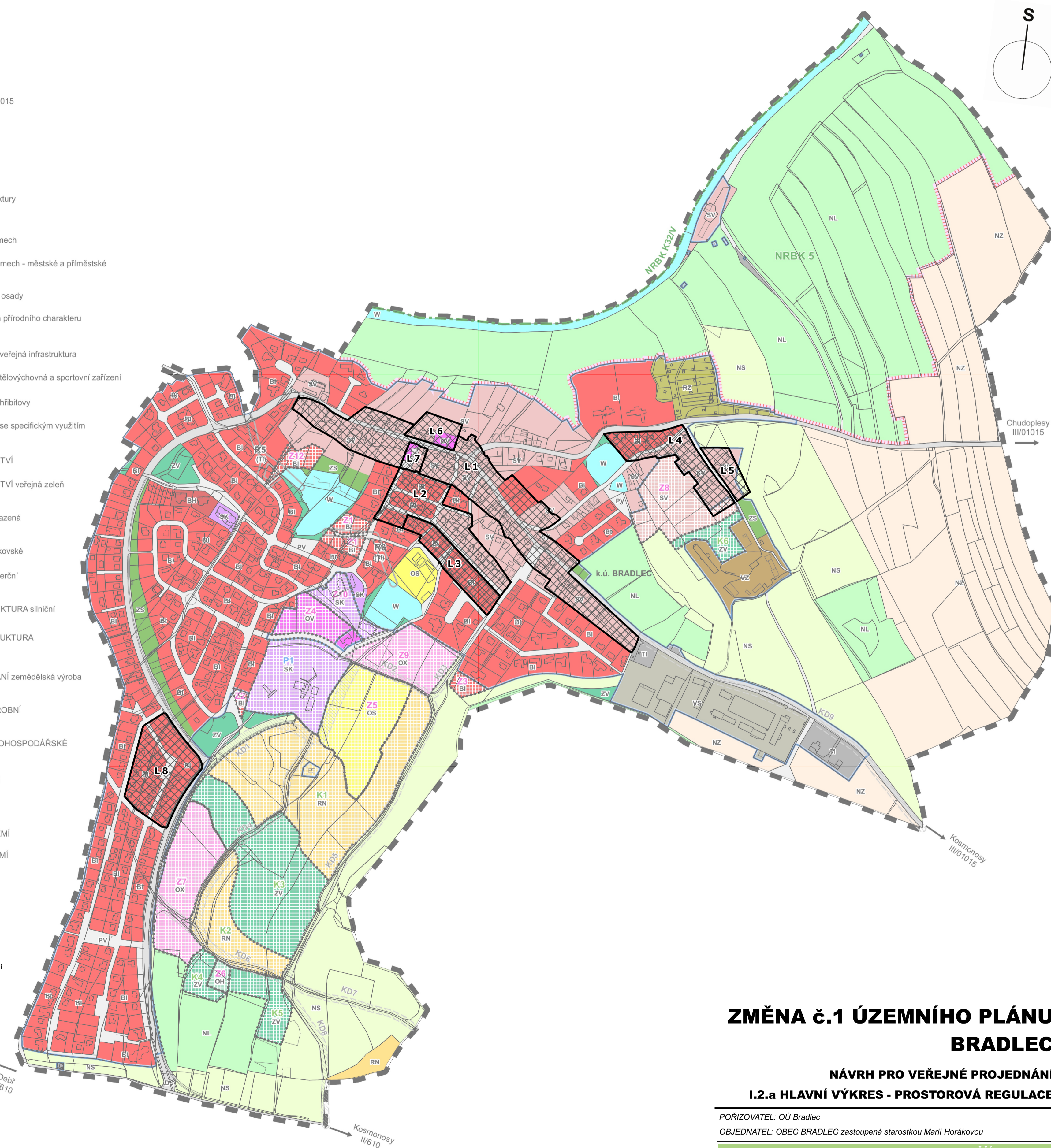
- lokality se specifickými podmínkami prostorového uspořádání

Pozn.: Podkladem je potlačený Hlavní výkres platného Územního plánu z roku 2016.

Podpis a autorizační razítko

zpracovatel:

Ing. Václav Jeteř Ph.D., autorizovaný architekt pro ÚP  
ČKA 03541



## ZMĚNA č.1 ÚZEMNÍHO PLÁNU BRADLEC

NÁVRH PRO VEŘEJNÉ PROJEDNÁNÍ  
I.2.a HLAVNÍ VÝKRES - PROSTOROVÁ REGULACE

POŘIZOVATEL: OÚ Bradlec

OBJEDNATEL: OBEC BRADLEC zastoupená starostkou Marií Horákovou

DATUM: prosinec 2019

MĚŘÍTKO: 1 : 5 000