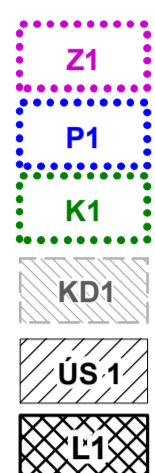
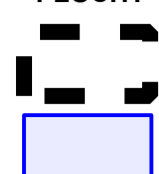


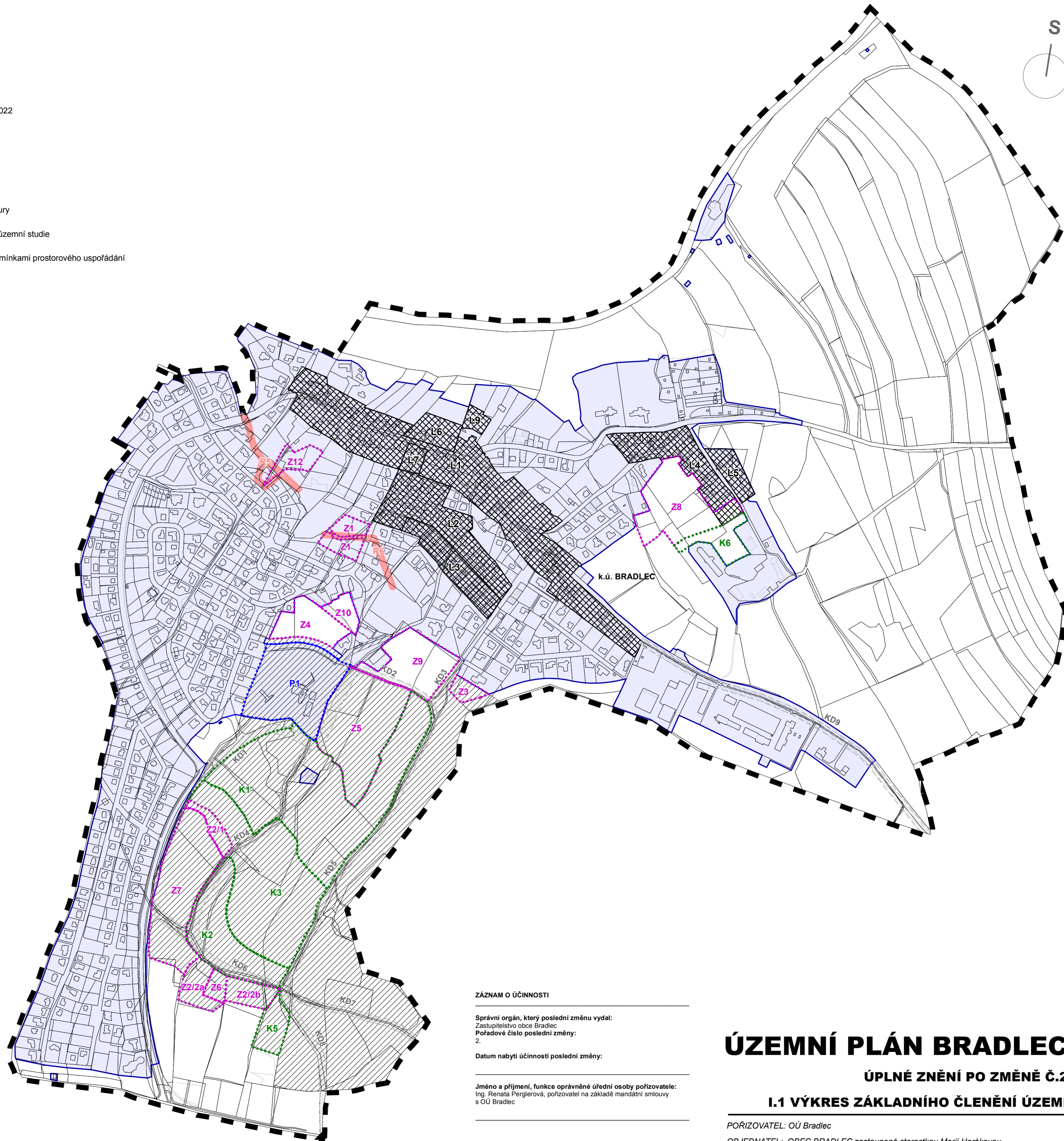
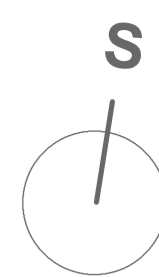
# Legenda

STABILIZOVANÉ PLOCHY  
PLOCHY ZMĚN

ÚZEMNÍ REZERVY



- hranice řešeného území
- zastavěné území k 31.01.2022
- zastavitelné plochy
- plochy přestavby
- plochy změn v krajině
- koridory veřejné infrastruktury
- plochy, kde změny prověří územní studie
- lokality se specifickými podmínkami prostorového uspořádání
- R1 územní rezervy



### ZÁZNAM O ÚČINNOSTI

Správní orgán, který poslední změnu vydal:  
Zastupitelstvo obce Bradlec  
Pořadové číslo poslední změny:  
2.

Datum nabytí účinnosti poslední změny:

Jméno a příjmení, funkce oprávněné úřední osoby pořizovatele:  
Ing. Renata Perglerová, pořizovatel na základě mandátní smlouvy s OÚ Bradlec

podpis oprávněné úřední osoby pořizovatele, otisk úředního razítka

# ÚZEMNÍ PLÁN BRADLEC

## ÚPLNÉ ZNĚNÍ PO ZMĚNĚ Č.2

### I.1 VÝKRES ZÁKLADNÍHO ČLENĚNÍ ÚZEMÍ

POŘIZOVATEL: OÚ Bradlec

OBJEDNATEL: OBEC BRADLEC zastoupená starostkou Marií Horákovou

DATUM: září 2022

MĚŘÍTKO: 1 : 5 000

Podpis a autorizační razítko

zpracovatel:

Ing. Václav Jeteř Ph.D., autorizovaný architekt pro ÚP  
ČKA 03541