







LEGENDA

-  hranice řešeného území
-  hranice parcel KN
-  zastavěné území k 31.01.2022

PLOCHY ZMĚN

-  Z2/1 zastavitelné plochy

(§6 vyhl.č.501/2006 Sb.) PLOCHY OBČANSKÉHO VYBAVENÍ

-  OBČANSKÉ VYBAVENÍ hřbitovy
-  OBČANSKÉ VYBAVENÍ se specifickým využitím



ZMĚNA Č.2 ÚZEMNÍHO PLÁNU BRADLEC

I.2 HLAVNÍ VÝKRES - VÝŘEZ

OBJEDNATEL: Obec Bradlec
 POŘIZOVATEL: Obecní úřad Bradlec, zastoupený Ing. Renatou Perglerovou

DATUM: ZÁŘÍ 2022

MĚŘÍTKO: 1 : 5 000